



INFORME EPIDEMIOLÓGICO ARBOVIROSES

SE 01 a 16 (04/01/2026 a 25/04/2026)

Secretaria
da Saúde



GOVERNO DE
PERNAMBUCO
ESTADO DE MUDANÇA

Dengue

13.295
Casos notificados

8.064
Casos prováveis
Casos confirmados +
casos em investigação

5.231
Casos descartados

↓ **5,4%**

Varição dos casos
notificados
Comparação com o mesmo
período do ano anterior

84,3

Incidência
Casos prováveis por
100 mil hab.

2.145

Casos confirmados
167 Casos graves
Dengue com sinais
de alarme e gravidade

07

Óbitos em investigação*
para arboviroses

0

Óbitos confirmados
para arboviroses

1

Óbitos descartados
para arboviroses

Gráfico 1. Diagrama de Controle dos casos prováveis de dengue. Pernambuco, 2026.

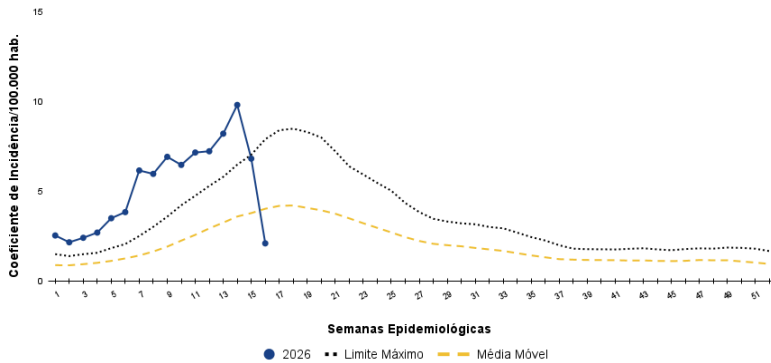


Gráfico 2. Distribuição da incidência dos casos prováveis de dengue, segundo raça/cor. Pernambuco, SE 01 a 16/2026

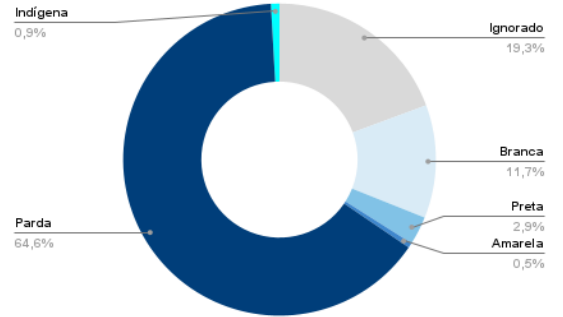


Gráfico 3. Distribuição da incidência dos casos prováveis de dengue, por sexo e faixa etária. Pernambuco, SE 01 a 16/2026.

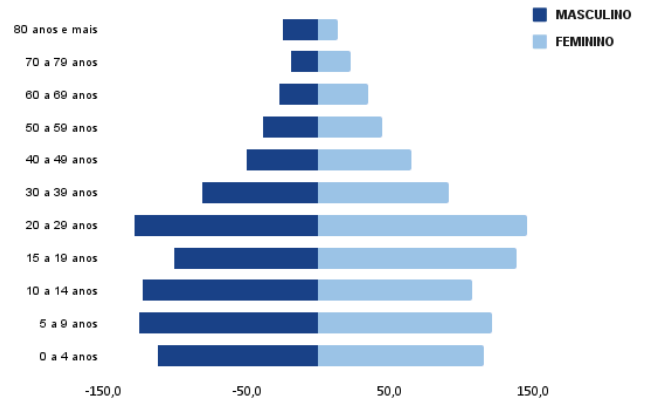
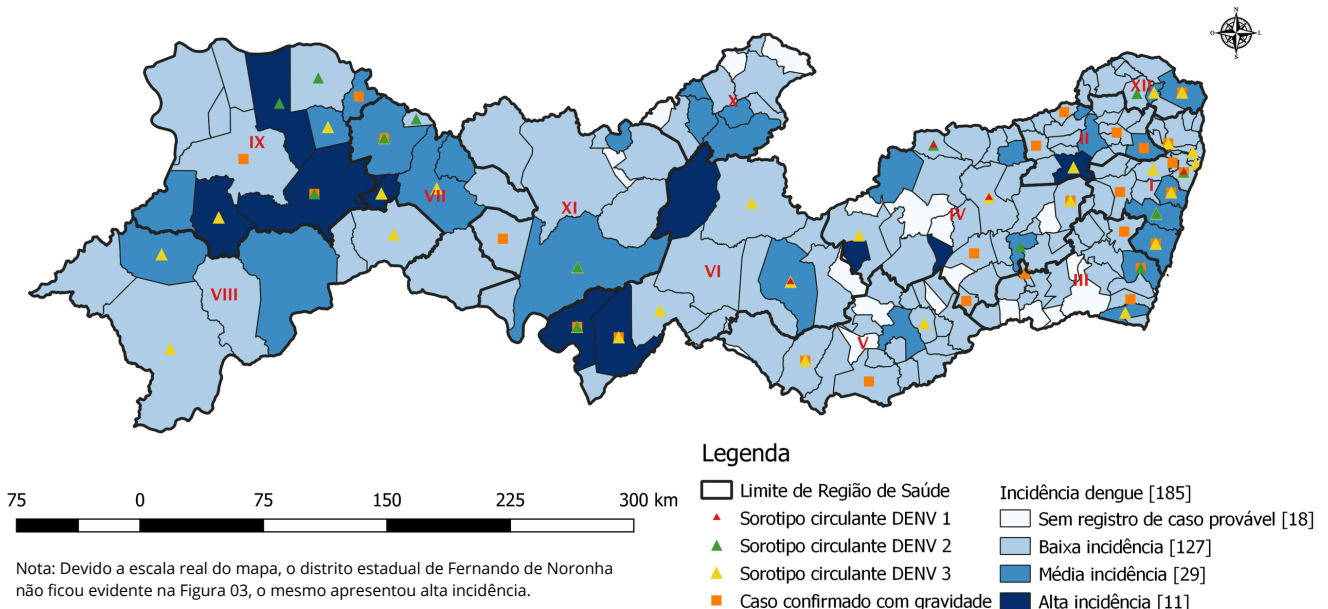


Figura 1. Distribuição espacial da incidência dos casos prováveis de dengue. Pernambuco, SE 01 a 16/2026.



Nota: Devido a escala real do mapa, o distrito estadual de Fernando de Noronha não ficou evidente na Figura 03, o mesmo apresentou alta incidência.



Chikungunya

1.545

Casos notificados

797

Casos prováveis

Casos confirmados +
casos em investigação

748

Casos
descartados

33,2%

Varição dos casos notificados

Comparação com o mesmo período do ano anterior

8,3

Incidência

Casos prováveis por 100 mil hab.

80

Casos confirmados

Gráfico 4. Diagrama de Controle dos casos prováveis de chikungunya. Pernambuco, 2026.

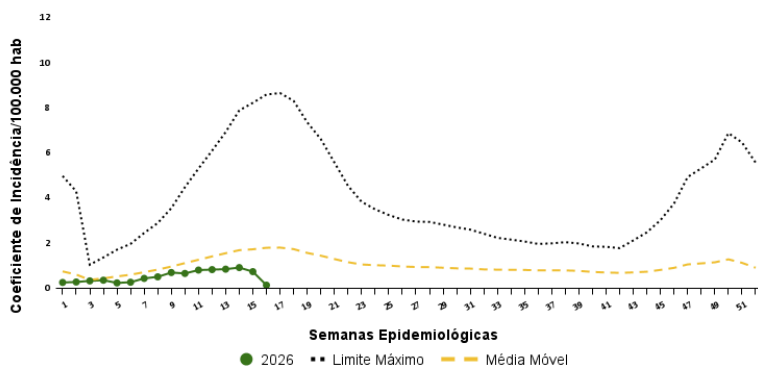


Gráfico 5. Distribuição da incidência dos casos prováveis de chikungunya, segundo raça/cor. Pernambuco, SE 01 a 16/2026.

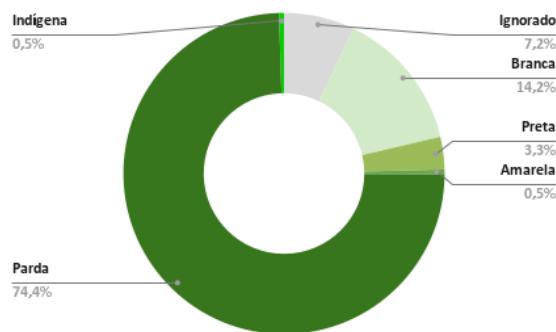


Gráfico 6. Distribuição da incidência dos casos prováveis de chikungunya, por sexo e faixa etária. Pernambuco, SE 01 a 16/2026.

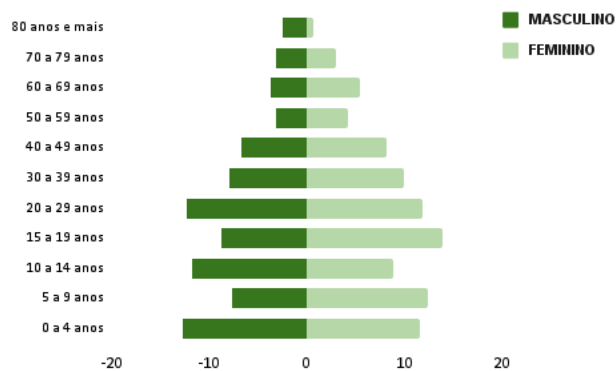
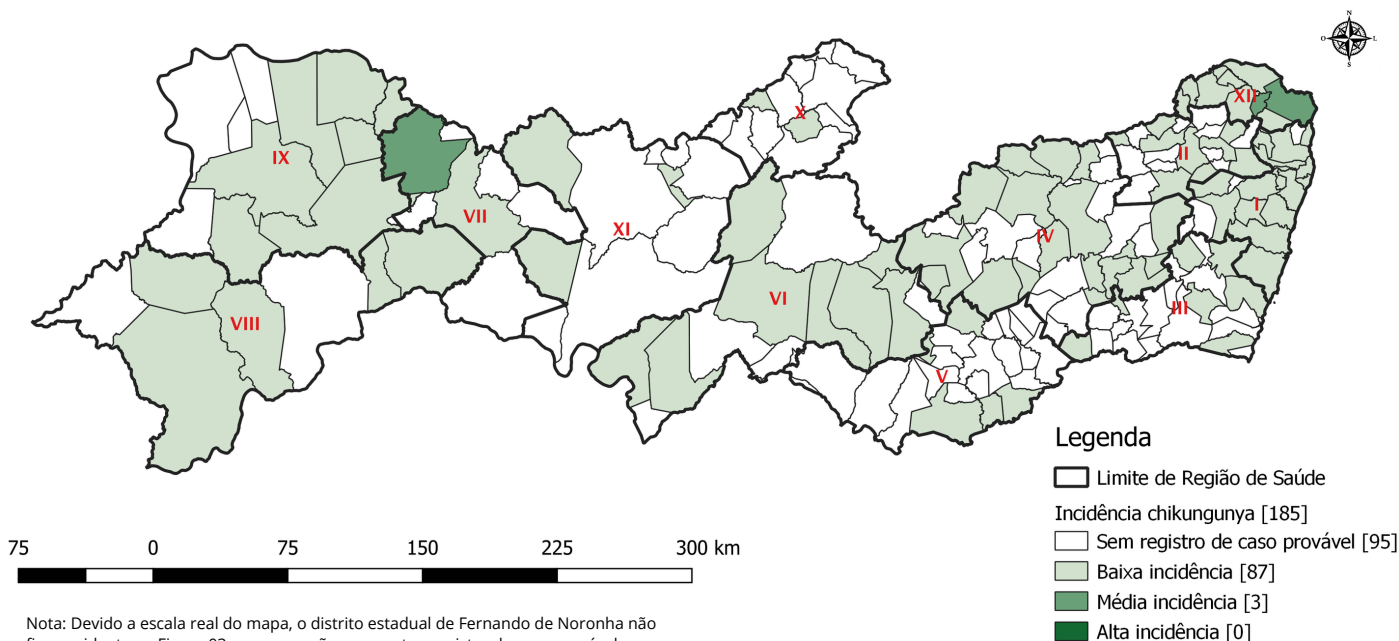


Figura 2. Distribuição espacial da incidência dos casos prováveis de chikungunya. Pernambuco, SE 01 a 16/2026.



Nota: Devido a escala real do mapa, o distrito estadual de Fernando de Noronha não ficou evidente na Figura 03, o mesmo não apresentou registro de caso provável.



Zika

293

Casos notificados

51

Casos prováveis
Casos confirmados +
casos em investigação

242

Casos descartados

0

Casos confirmados

36,9%

Varição dos casos notificados
Comparação com o mesmo período do ano anterior

0,5

Incidência
Casos prováveis por 100 mil hab.



Casos prováveis* em gestantes

Gráfico 7. Diagrama de Controle dos casos prováveis de zika. Pernambuco, 2026.

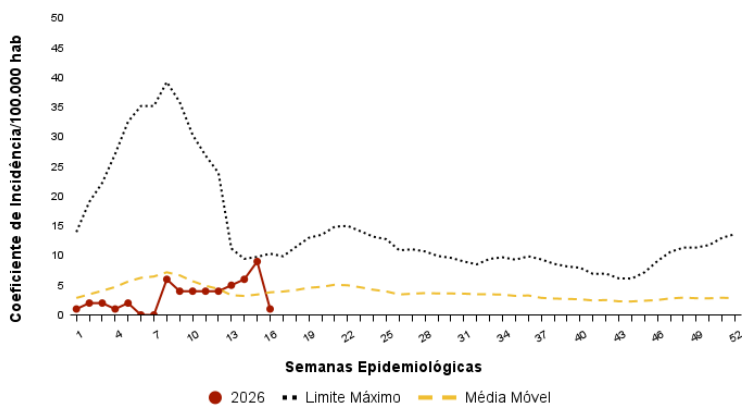


Gráfico 8. Distribuição da incidência dos casos prováveis de zika, segundo raça/cor. Pernambuco, SE 01 a 16/2026.

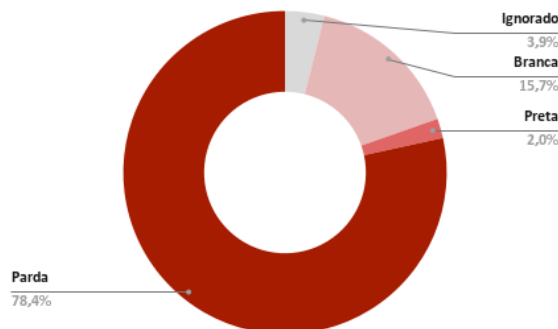


Gráfico 9. Distribuição da incidência dos casos prováveis de zika, por sexo e faixa etária. Pernambuco, SE 01 a 16/2026.

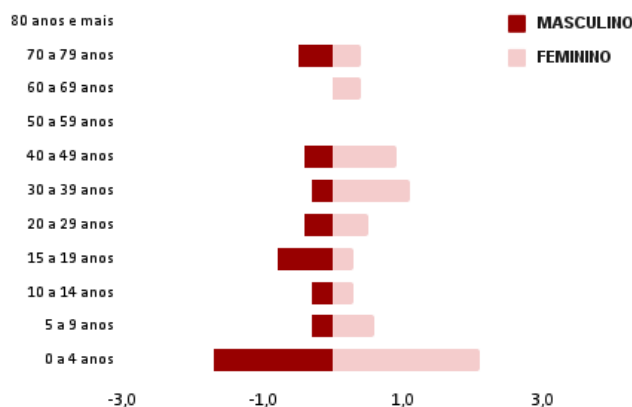
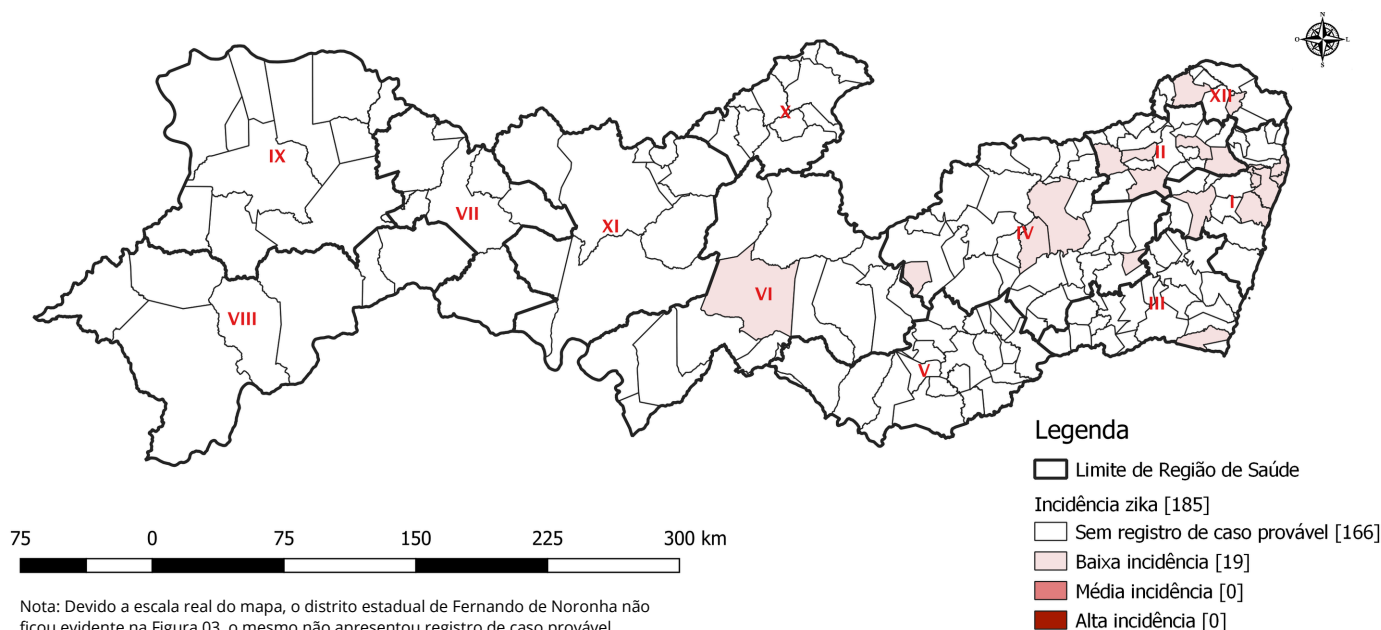


Figura 3. Distribuição espacial da incidência dos casos prováveis de zika. Pernambuco, SE 01 a 16/2026.



Nota: Devido a escala real do mapa, o distrito estadual de Fernando de Noronha não ficou evidente na Figura 03, o mesmo não apresentou registro de caso provável.



Controle Vetorial

Risco de transmissão considerando o Índice de Infestação do 2º LIRAA/LIA.



19,0%

Risco alto

Situação de risco de surto
IIP > 3,9%



55,4%

Risco moderado

Situação de alerta
IIP = 1 a 3,9%


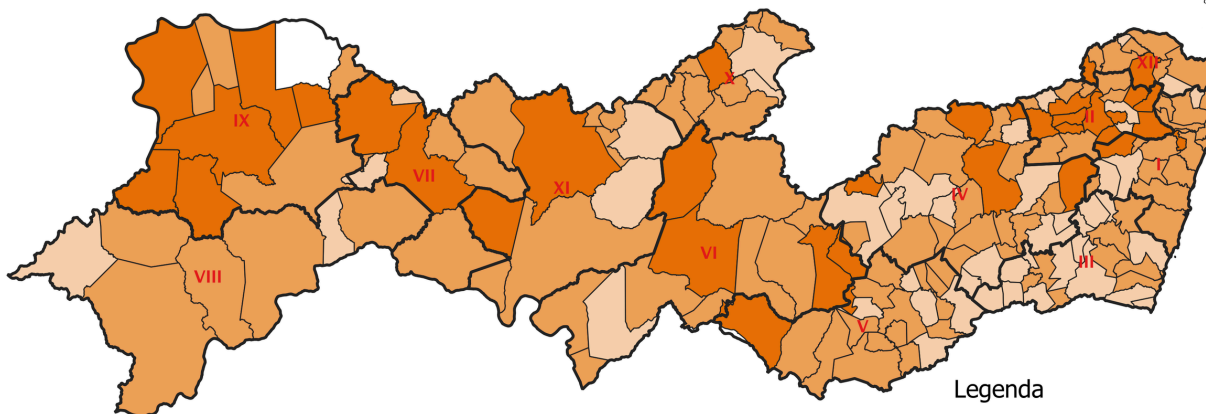


25,0%

Risco baixo

Situação satisfatória
IIP < 1%

Figura 5. Distribuição espacial do Índice de Infestação Predial (IIP), Pernambuco, referente ao 2º ciclo do LIRAA/LIA de 2025.



Legenda

- Limite de Região de Saúde
- Índice de Infestação Predial (LIRAA/LIA) [185]
- Não fez ou enviou a pesquisa do LIRAA [2]
- Situação satisfatória [46]
- Situação de alerta [102]
- Situação de risco de surto [35]

LIRAA/LIA (Levantamento de Índice Rápido do Aedes aegypti / Levantamento de Índice Amostral do Aedes aegypti).

Nota: Devido a escala real do mapa, o distrito estadual de Fernando de Noronha não ficou evidente na Figura 4, o mesmo não realiza o LIRAA/LIA, entretanto, realiza a pesquisa larvária (Levantamento de Índice /LI) em todos os seus imóveis. O município de Exu não fez ou enviou a Pesquisa do LIRAA.

Epizootias

Figura 6. Distribuição espacial das Epizootias em Primatas Não Humanos. Pernambuco, SE 01 a 16/2026.

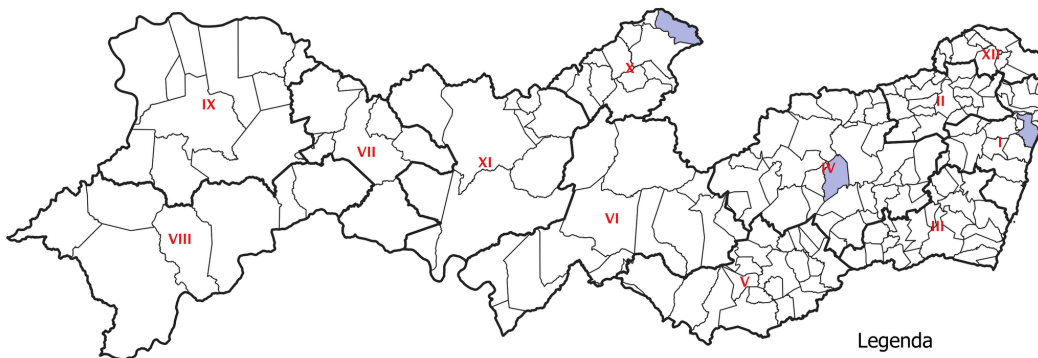


6

Notificações

0

Confirmados



Legenda

- Limite de Região de Saúde
- Notificação de epizootias [185]
- Municípios sem notificação [182]
- Municípios com notificação [3]

Nota: Devido a escala real do mapa, o distrito estadual de Fernando de Noronha não ficou evidente na Figura 05, o mesmo não possui registro de epizootia.



Tabela 1. Nº de casos prováveis e incidência, formas graves e óbitos confirmados de dengue, chikungunya e zika. Pernambuco, SE 01 a 16/2026.

MUNICÍPIO	Dengue					Chikungunya				Zika			
	Nº casos prováveis 2025	Nº casos prováveis 2026	Taxa de incidência (2026)	Formas Graves (2026)	Nº óbitos confirmados	Nº casos prováveis 2025	Nº casos prováveis 2026	Taxa de incidência (2026)	Nº óbitos confirmados	Nº casos prováveis 2025	Nº casos prováveis 2026	Taxa de incidência (2026)	Nº óbitos confirmados
ABREU E LIMA	3	16	15,3	3	0	1	3	2,9	0	0	0	0,0	0
ARACOIABA	109	14	70,0	0	0	2	1	5,0	0	1	0	0,0	0
CABO DE SANTO AGOSTINHO	275	269	123,4	0	0	44	19	8,7	0	3	0	0,0	0
CAMARAGIBE	90	51	32,7	2	0	9	2	1,3	0	0	2	1,3	0
CHA DE ALEGRIA	0	3	22,2	0	0	0	0	0,0	0	0	0	0,0	0
CHA GRANDE	52	8	37,6	0	0	2	0	0,0	0	0	0	0,0	0
FERNANDO DE NORONHA	16	17	508,8	0	0	1	0	0,0	0	0	0	0,0	0
GLORIA DO GOITA	0	5	16,4	0	0	0	1	3,3	0	0	0	0,0	0
IGARASSU	52	77	62,6	0	0	3	1	0,8	0	1	0	0,0	0
IPOJUCA	13	109	102,3	5	0	40	14	13,1	0	0	0	0,0	0
ILHA DE ITAMARACA	7	10	39,0	0	0	6	5	19,5	0	0	0	0,0	0
ITAPISSUMA	4	11	37,1	0	0	0	0	0,0	0	0	0	0,0	0
JABOATAO DOS GUARARAPES	618	1.208	176,5	12	0	24	71	10,4	0	1	3	0,4	0
MORENO	18	4	6,9	0	0	1	3	5,2	0	0	0	0,0	0
OLINDA	450	275	75,4	0	0	53	13	3,6	0	1	2	0,5	0
PAULISTA	423	255	69,8	0	0	81	65	17,8	0	1	1	0,3	0
POMBOS	9	8	29,7	0	0	1	0	0,0	0	0	0	0,0	0
RECIFE	980	1.217	76,6	8	0	157	114	7,2	0	0	16	1,0	0
SÃO LOURENÇO DA MATA	186	19	16,1	0	0	57	5	4,2	0	0	0	0,0	0
VITÓRIA DE SANTO ANTAO	67	29	20,1	1	0	3	1	0,7	0	2	1	0,7	0
I REGIÃO DE SAÚDE	3.372	3.605	85,8	31	0	485	318	7,6	0	10	25	0,6	0
BOM JARDIM	61	13	33,1	0	0	1	2	5,1	0	0	0	0,0	0
BUENOS AIRES	8	3	22,6	0	0	0	0	0,0	0	0	0	0,0	0
CARPINA	6	65	77,9	1	0	1	2	2,4	0	0	1	1,2	0
CASINHAS	44	8	59,4	0	0	17	0	0,0	0	0	0	0,0	0
CUMARU	4	7	43,2	0	0	0	0	0,0	0	0	0	0,0	0
FEIRA NOVA	1	6	27,0	0	0	1	1	4,5	0	0	0	0,0	0
JOAO ALFREDO	6	9	31,2	0	0	0	0	0,0	0	0	2	6,9	0
LAGOA DO CARRO	18	13	65,4	0	0	3	0	0,0	0	0	0	0,0	0
LAGOA DE ITAENGA	5	13	69,1	0	0	2	0	0,0	0	0	0	0,0	0
LIMOEIRO	52	94	158,7	0	0	3	11	18,6	0	0	0	0,0	0
MACHADOS	88	26	228,3	0	0	4	0	0,0	0	0	0	0,0	0
NAZARE DA MATA	48	13	40,4	0	0	1	4	12,4	0	0	0	0,0	0
OROBO	0	7	31,2	1	0	0	2	8,9	0	0	0	0,0	0
PASSIRA	51	305	1025,4	0	0	0	5	16,8	0	0	1	3,4	0
PAUDALHO	4	61	101,8	1	0	9	10	16,7	0	2	2	3,3	0
SALGADINHO	4	2	36,5	0	0	0	0	0,0	0	0	0	0,0	0
SURUBIM	20	31	45,7	1	0	1	0	0,0	0	0	1	1,5	0
TRACUNHAEM	4	5	34,6	0	0	0	0	0,0	0	0	0	0,0	0
VERTENTE DO LERIO	1	1	12,9	0	0	2	1	12,9	0	1	0	0,0	0
VICENCIA	45	2	7,4	0	0	1	0	0,0	0	0	0	0,0	0
II REGIÃO DE SAÚDE	470	684	115,3	4	0	46	38	6,4	0	3	7	1,2	0
AGUA PRETA	2	0	0,0	0	0	1	0	0,0	0	0	0	0,0	0
AMARAÍ	4	4	21,8	0	0	0	1	5,5	0	0	0	0,0	0
BARREIROS	6	44	104,6	0	0	3	17	40,4	0	0	3	7,1	0
BELEM DE MARIA	2	1	9,3	1	0	0	1	9,3	0	0	0	0,0	0
CATENDE	2	1	3,0	0	0	0	0	0,0	0	0	0	0,0	0
CORTES	0	5	48,0	0	0	0	0	0,0	0	0	0	0,0	0
ESCADA	13	30	48,3	1	0	3	1	1,6	0	0	0	0,0	0
GAMELEIRA	4	2	11,4	0	0	4	2	11,4	0	0	0	0,0	0
JAQUEIRA	0	3	28,7	0	0	0	0	0,0	0	0	0	0,0	0
JOAQUIM NABUCO	0	0	0,0	0	0	0	0	0,0	0	0	0	0,0	0
LAGOA DOS GATOS	0	1	7,0	0	0	0	0	0,0	0	0	0	0,0	0
MARAIAL	1	0	0,0	0	0	0	0	0,0	0	0	0	0,0	0
PALMARES	4	6	10,6	0	0	4	0	0,0	0	2	0	0,0	0
PRIMAVERA	2	3	20,9	0	0	0	0	0,0	0	0	0	0,0	0
QUIPAPA	0	9	50,8	0	0	3	8	45,1	0	0	0	0,0	0
RIBEIRAO	2	4	11,8	0	0	0	0	0,0	0	0	0	0,0	0
RIO FORMOSO	132	5	24,5	0	0	18	0	0,0	0	4	0	0,0	0
SÃO BENEDITO DO SUL	1	0	0,0	0	0	1	0	0,0	0	0	0	0,0	0
SÃO JOSÉ DA COROA GRANDE	0	7	35,9	0	0	0	0	0,0	0	0	0	0,0	0
SIRINHAEM	3	46	117,4	1	0	3	5	12,8	0	2	0	0,0	0
TAMANDARÉ	3	3	12,2	1	0	1	0	0,0	0	0	0	0,0	0
XEXEU	2	0	0,0	0	0	0	0	0,0	0	0	0	0,0	0
III REGIÃO DE SAÚDE	183	174	33,4	4	0	41	35	6,7	0	8	3	0,6	0
AGRESTINA	11	3	12,2	0	0	0	1	4,1	0	0	0	0,0	0
ALAGOINHA	6	47	325,0	0	0	0	5	34,6	0	0	1	6,9	0
ALTINHO	15	4	18,9	1	0	0	0	0,0	0	0	0	0,0	0
BARRA DE GUABIRABA	6	10	79,4	0	0	6	1	7,9	0	2	2	15,9	0
BELO JARDIM	0	0	0,0	0	0	0	0	0,0	0	0	0	0,0	0
BEZERROS	0	1	1,5	0	0	0	0	0,0	0	0	0	0,0	0
BONITO	11	3	7,7	0	0	1	1	2,6	0	0	0	0,0	0
BREJO DA MADRE DE DEUS	4	2	3,9	0	0	1	1	1,9	0	0	0	0,0	0
CACHOEIRINHA	4	154	744,9	0	0	1	1	4,8	0	0	0	0,0	0
CAMOCIM DE SÃO FELIX	4	9	50,0	0	0	0	1	5,6	0	0	0	0,0	0
CARUARU	3	107	26,4	0	0	0	38	9,4	0	0	7	1,7	0
CUPIRA	0	11	45,2	0	0	0	3	12,3	0	0	0	0,0	0
FREI MIGUELINHO	6	37	263,3	0	0	0	0	0,0	0	0	0	0,0	0
GRAVATA	3	53	57,3	1	0	4	14	15,1	0	0	0	0,0	0
IBIRAJUBA	0	0	0,0	0	0	0	0	0,0	0	0	0	0,0	0
JATAUBA	29	25	153,1	0	0	10	4	24,5	0	0	0	0,0	0
JUREMA	11	4	28,6	1	0	0	0	0,0	0	0	0	0,0	0
PANELAS	15	1	4,3	0	0	0	0	0,0	0	0	0	0,0	0
PESQUEIRA	31	11	16,8	0	0	8	1	1,5	0	0	0	0,0	0
POCAO	635	0	0,0	0	0	1	0	0,0	0	0	0	0,0	0
RIACHO DAS ALMAS	44	19	88,4	0	0	1	0	0,0	0	1	0	0,0	0
SAIRE	47	0	0,0	0	0	0	0	0,0	0	0	0	0,0	0
SANHARO	39	10	53,2	0	0	3	0	0,0	0	0	0	0,0	0
SANTA CRUZ DO CAPIBARIBE	9	2	1,9	0	0	9	1	1,0	0	2	0	0,0	0
SANTA MARIA DO CAMBUCA	3	1	6,9	0	0	0	0	0,0	0	0	0	0,0	0
SÃO BENTO DO UNA	36	4	7,8	0	0	6	2	3,9	0	0	0	0,0	0
SÃO CAETANO	20	27	68,8	0	0	0	1	2,5	0	0	3	7,6	0
SÃO JOAQUIM DO MONTE	0	24	117,4	0	0	1	18	88,1	0	0	0	0,0	0
TACAIMBO	5	0	0,0	0	0	0	0	0,0	0	0	0	0,0	0
TAQUARITINGA DO NORTE	5	2	7,8	0	0	0	1	3,9	0	0	0	0,0	0
TORITAMA	3	5	11,4	0	0	1	0	0,0	0	0	0	0,0	0
VERTENTES	27	9	38,9	0	0	10	4	17,3	0	0	0	0,0	0
IV REGIÃO DE SAÚDE	1.032	585	41,4	3	0	63	98	6,9	0	5	13	0,9	0

Fonte: Sinan Online e Sinan Net/SES-PE. Dados captados em 27/04/2026, sujeitos a alterações.



MUNICÍPIO	Dengue				Chikungunya				Zika			
	Nº casos prováveis		Taxa de incidência (2026)	Formas Graves (2026)	Nº óbitos confirmados	Nº casos prováveis		Taxa de incidência (2026)	Nº óbitos confirmados	Nº casos prováveis	Taxa de incidência (2026)	Nº óbitos confirmados
	2025	2026			2025	2026			2025	2026		
AGUAS BELAS	3	21	47,9	2	0	0	0,0	0	0	0	0,0	0
ANGELIM	0	2	18,9	0	0	0	0,0	0	0	0	0,0	0
BOM CONSELHO	9	11	23,8	1	0	2	2,2	0	1	0	0,0	0
BREJAO	1	3	31,9	0	0	0	0,0	0	0	0	0,0	0
CAETES	4	0	0,0	0	0	1	0,0	0	0	0	0,0	0
CALCADO	1	0	0,0	0	0	1	0,0	0	0	0	0,0	0
CANHOTINHO	0	3	12,0	0	0	1	0,0	0	1	0	0,0	0
CAPOEIRAS	0	3	15,9	0	0	0	1,5	0	0	0	0,0	0
CORRENTES	4	1	5,7	0	0	2	1,5	0	0	0	0,0	0
GARANHUNS	26	378	249,0	0	0	0	0,0	0	0	0	0,0	0
IATI	0	1	5,7	0	0	0	0,0	0	0	0	0,0	0
ITAIBA	3	4	11,8	0	0	0	0,0	0	0	0	0,0	0
JUCATI	0	10	83,2	0	0	0	0,0	0	0	0	0,0	0
JUPI	0	8	49,9	0	0	0	0,0	0	0	0	0,0	0
LAGOA DO OURO	3	2	16,2	0	0	0	1,6	0	0	0	0,0	0
LAJEDO	4	3	7,1	0	0	2	0,0	0	0	0	0,0	0
PALMEIRINA	0	2	28,2	0	0	0	0,0	0	0	0	0,0	0
PARANATAMA	4	3	23,5	0	0	0	0,0	0	0	0	0,0	0
SALOA	0	0	0,0	0	0	0	0,0	0	0	0	0,0	0
SAO JOAO	3	3	12,1	0	0	0	0,0	0	0	0	0,0	0
TEREZINHA	5	1	14,6	0	0	1	0,0	0	0	0	0,0	0
V REGIÃO DE SAÚDE	70	459	81,2	3	0	10	4	0,7	0	2	0	0,0
ARCOVERDE	12	22	26,7	0	0	3	1,2	0	1	0	0,0	0
BUIQUE	80	85	158,9	0	0	2	2,3	0	0	0	0,0	0
CUSTODIA	3	135	340,8	0	0	7	1,5	0	0	0	0,0	0
IBIMIRIM	3	4	13,9	0	0	0	1,3	0	0	1	3,5	0
INAJA	0	23	82,9	0	0	2	0,0	0	0	0	0,0	0
JATIBA	0	3	20,7	0	0	0	0,0	0	0	0	0,0	0
MANARI	2	6	22,2	0	0	2	0,0	0	0	0	0,0	0
PEDRA	1	6	25,3	0	0	1	1,4	0	0	0	0,0	0
PETROLANDIA	7	287	794,9	102	0	0	2,5	0	0	0	0,0	0
SERTANIA	4	7	20,4	0	0	0	0,0	0	0	0	0,0	0
TACARATU	127	219	879,6	3	0	0	1,4	0	0	0	0,0	0
TUPANATINGA	2	1	3,6	0	0	2	1,6	0	0	0	0,0	0
VENTUROSA	1	0	0,0	0	0	0	0,0	0	0	0	0,0	0
VI REGIÃO DE SAÚDE	242	798	182,1	105	0	19	10	2,3	0	1	1	0,2
BELEM DE SAO FRANCISCO	0	1	5,4	0	0	1	0,0	0	0	0	0,0	0
CEDRO	2	2	18,4	0	0	0	0,0	0	0	0	0,0	0
MIRANDIBA	3	3	20,5	0	0	0	0,0	0	0	0	0,0	0
SALGUEIRO	78	155	235,0	0	0	4	13,0	0	1	0	0,0	0
SERRITA	76	37	197,2	3	0	7	28,0	0	0	0	0,0	0
TERRA NOVA	0	64	693,3	0	0	1	0,0	0	0	0	0,0	0
VERDEJANTE	5	27	284,7	0	0	0	0,0	0	0	0	0,0	0
VII REGIÃO DE SAÚDE	164	289	195,9	3	0	13	41	27,8	0	1	0	0,0
AFRANIO	7	1	5,2	0	0	0	0,0	0	0	0	0,0	0
CABROBO	12	30	94,5	0	0	2	3,0	0	0	0	0,0	0
DORMENTES	1	42	235,3	0	0	2	2,2	0	1	0	0,0	0
LAGOA GRANDE	2	2	8,0	0	0	4	1,4	0	0	0	0,0	0
OROCO	4	2	14,2	0	0	1	1,4	0	0	0	0,0	0
PETROLINA	32	160	38,2	0	0	5	8,0	0	0	0	0,0	0
SANTA MARIA DA BOA VISTA	8	50	116,9	0	0	0	0,0	0	0	0	0,0	0
VIII REGIÃO DE SAÚDE	66	287	50,4	0	0	14	15	2,6	0	1	0	0,0
ARARIPINA	0	1	1,1	0	0	2	0,0	0	0	0	0,0	0
BODOCO	7	250	691,7	0	0	1	12,0	0	0	0	0,0	0
EXU	5	21	62,7	0	0	3	1,3	0	0	0	0,0	0
GRANITO	1	18	249,4	0	0	0	2,7	0	0	0	0,0	0
IPUBI	18	3	9,8	0	0	0	0,0	0	0	0	0,0	0
OURICURI	6	60	87,6	2	0	0	1,5	0	0	0	0,0	0
PARNAMIRIM	5	135	712,0	9	0	1	3,0	0	0	0	0,0	0
SANTA CRUZ	1	160	1115,6	0	0	0	2,0	0	0	0	0,0	0
SANTA FILOMENA	3	18	145,6	0	0	0	0,0	0	0	0	0,0	0
MOREILANDIA	0	25	230,6	1	0	0	1,9	0	0	0	0,0	0
TRINDADE	2	11	34,1	0	0	0	0,0	0	1	0	0,0	0
IX REGIÃO DE SAÚDE	48	702	197,6	12	0	7	22	6,2	0	1	0	0,0
AFOGADOS DA INGAZEIRA	2	58	135,9	0	0	0	0,0	0	0	0	0,0	0
BREJINHO	0	4	49,8	0	0	0	0,0	0	0	0	0,0	0
CARNAIBA	1	9	46,1	0	0	0	0,0	0	0	0	0,0	0
IGUARACI	1	29	255,6	0	0	0	0,0	0	0	0	0,0	0
INGAZEIRA	0	5	100,5	0	0	0	2,0	0	0	0	0,0	0
ITAPETIM	2	0	0,0	0	0	1	0,0	0	0	0	0,0	0
QUIXABA	0	0	0,0	0	0	0	0,0	0	0	0	0,0	0
SANTA TEREZINHA	0	0	0,0	0	0	0	0,0	0	0	0	0,0	0
SAO JOSE DO EGITO	0	12	36,9	0	0	0	0,0	0	0	0	0,0	0
SOLIDAO	0	8	148,5	0	0	0	2,0	0	0	0	0,0	0
TABIRA	25	10	34,3	0	0	1	0,0	0	0	0	0,0	0
TUPARETAMA	0	1	12,1	0	0	0	0,0	0	0	0	0,0	0
X REGIÃO DE SAÚDE	31	136	70,3	0	0	2	4	2,1	0	0	0	0,0
BETANIA	3	1	8,4	0	0	0	0,0	0	0	0	0,0	0
CALUMBI	0	0	0,0	0	0	0	1,8	0	0	0	0,0	0
CARNAUBEIRA DA PENHA	0	9	70,8	1	0	0	1,7	0	0	0	0,0	0
FLORES	1	1	4,8	0	0	0	0,0	0	0	0	0,0	0
FLORESTA	0	46	145,1	0	0	0	0,0	0	0	0	0,0	0
ITACURUBA	1	2	44,5	0	0	1	0,0	0	0	0	0,0	0
SANTA CRUZ DA BAIXA VERDE	1	1	8,4	0	0	0	0,0	0	0	0	0,0	0
SAO JOSE DO BELMONTE	9	2	5,4	0	0	0	2,0	0	0	0	0,0	0
SERRA TALHADA	17	20	20,2	0	0	0	0,0	0	0	0	0,0	0
TRIUNFO	6	28	184,9	0	0	1	0,0	0	0	0	0,0	0
XI REGIÃO DE SAÚDE	38	110	44,0	1	0	2	4	1,6	0	0	0	0,0
ALIANCA	1	17	45,5	0	0	0	15,0	0	0	0	0,0	0
CAMUTANGA	1	1	12,6	0	0	0	1,2	0	0	0	0,0	0
CONDADO	21	58	228,2	0	0	0	54,0	0	0	1	3,9	0
FERREIROS	0	7	43,9	0	0	0	7,0	0	0	0	0,0	0
GOJANA	4	123	143,9	1	0	1	107,0	0	0	0	0,0	0
ITAMBE	0	9	24,6	0	0	0	8,0	0	0	0	0,0	0
ITAQUITINGA	10	2	11,7	0	0	9	2,0	0	0	0	0,0	0
MACAPARANA	1	7	28,4	0	0	0	6,0	0	0	0	0,0	0
SAO VICENTE FERRER	1	1	5,8	0	0	0	2,0	0	0	0	0,0	0
TIMBAUBA	14	10	21,1	0	0	5	6,0	0	1	1	2,1	0
XII REGIÃO DE SAÚDE	53	235	74,6	1	0	15	208	66,0	0	1	2	0,6
PERNAMBUCO	5.769	8.064	84,3	167	0	717	797	8,3	0	33	51	0,5



ATENÇÃO AOS SINTOMAS



Febre



Forte dor de cabeça ou
atrás dos olhos



Dores no corpo ou
nas articulações



Manchas vermelhas
na pele



A forma grave da dengue inclui dor abdominal
intensa, vômitos e sangramento de mucosas

GRUPOS DE RISCO



Nas crianças, a infecção pode ser assintomática, se apresentar como uma síndrome febril aguda ou ainda com sinais e sintomas inespecíficos, tais como astenia, sonolência, recusa da alimentação e de líquidos, vômitos, diarreia ou fezes amolecidas.

Em menores de 2 anos de idade, os sinais e sintomas de dor podem se manifestar por choro persistente.



O médico deve estar atento aos riscos para a mãe e o concepto. Em relação à mãe, os riscos da infecção estão principalmente relacionados ao aumento de sangramentos de origem obstétrica e às alterações fisiológicas da gravidez, que podem interferir nas manifestações clínicas da doença.



Indivíduos acima de 65 anos estão mais sujeitos à hospitalização e ao desenvolvimento de formas graves da doença. Por possuírem sistema imunológico menos eficiente, pela possível existência de doenças associadas e até pelo fato de se desidratarem com mais facilidade.

Destaca-se a importância para os casos de idosos com dificuldades de autonomia e acesso ao serviço de saúde (risco social).

ATENÇÃO AOS PROFISSIONAIS DE SAÚDE

Considerar, em todo o território do estado de Pernambuco, como objeto de notificação compulsória, as doenças, agravos e eventos de saúde pública listadas no QUADRO 1, com sua correspondente periodicidade;

O conhecimento de normativas que estabelecem (notificação, investigação e vigilância) de doenças, agravos e eventos de saúde pública está disponível nas portarias 660/2022 (SES-PE) e 3.418/2022 (MS)

Será obrigação de todos os profissionais que atendem doentes e dos responsáveis pelos serviços assistenciais, públicos ou privados, em que se proporciona atenção primária, ambulatorial ou de urgência/emergência, notificar as doenças, agravos e/ou eventos de notificação obrigatória;

QUADRO 1 – Periodicidade de notificação compulsória das arboviroses urbanas (Dengue, Chikungunya e Zika) em Pernambuco, 2023.

Doença ou Agravo	Periodicidade de notificação			Semanal
	Imediata (até 24 horas) para			
	MS	SES	SMS	
Dengue - Casos				X
Dengue - Óbitos	X	X	X	
Doença aguda pelo vírus Zika				X
Doença aguda pelo vírus Zika em gestante		X	X	
Óbito com suspeita de doença pelo vírus Zika	X	X	X	
Febre de Chikungunya				X
Óbito com suspeita de Febre de Chikungunya	X	X	X	

COMO COMBATER O MOSQUITO



Coloque o lixo em sacos plásticos bem fechados.



Vire garrafas vazias para baixo.



Tampe os reservatórios de água.



Cubra os pneus velhos.



Desentupa calhas d'água.



Hidratação oral (tomar água)



Não usar medicamentos sem orientação médica



Procurar um médico ou Unidade de Saúde

Raquel Teixeira Lyra Lucena
Governo de Pernambuco

Priscila Krause Branco
Vice-Governadoria de Pernambuco

Zilda do Rego Cavalcanti
Secretaria Estadual de Saúde

Renan Carlos de Freitas da Silva
Secretaria Executiva de Vigilância em Saúde e Atenção Primária

Eduardo Augusto Duque Bezerra
Diretoria Geral de Vigilância Ambiental

Ana Márcia Drechsler Rio
Gerência de Vigilância das Arboviroses e Zoonoses

Rafael Azevedo de Oliveira
Projeto Gráfico

Ana Paula da Silva Cardoso
Cláudia Menezes Silva
Ednaldo Carvalho Silva
Fabiola Mirellys da Silva Ferreira
Gildomário Siqueira
José Geraldo Matos
Ranna Carinny Gonçalves Ferreira
Sheila do Nascimento Santana
Wellinton Tavares de Melo
Equipe Técnica de elaboração